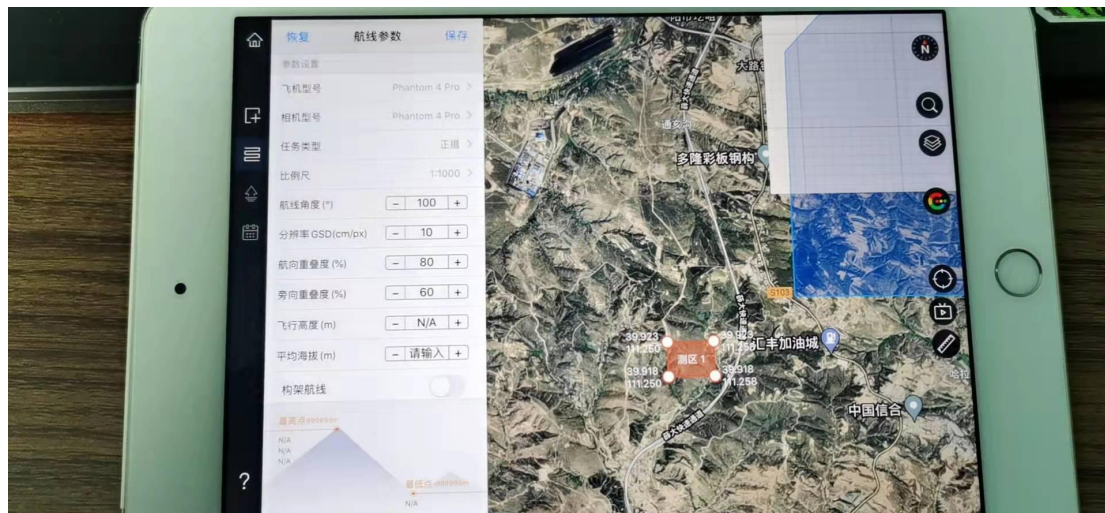


问题一：高程异常（图一），在航线规划时无法显示平均海拔。

方法：有时候获取高程超时会导致出现这种情况。可以多尝试几次。无法解决问题请联系售后

原因：网络或者高程服务问题

注意：无法飞行



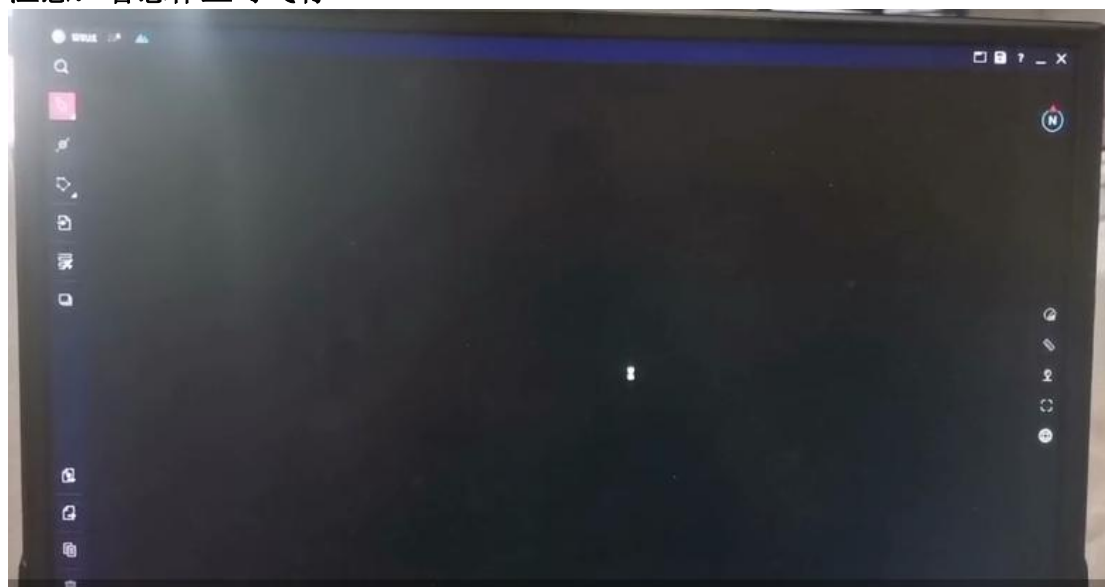
(图一)

问题二：无法加载底图或加载缓慢（图二、三）

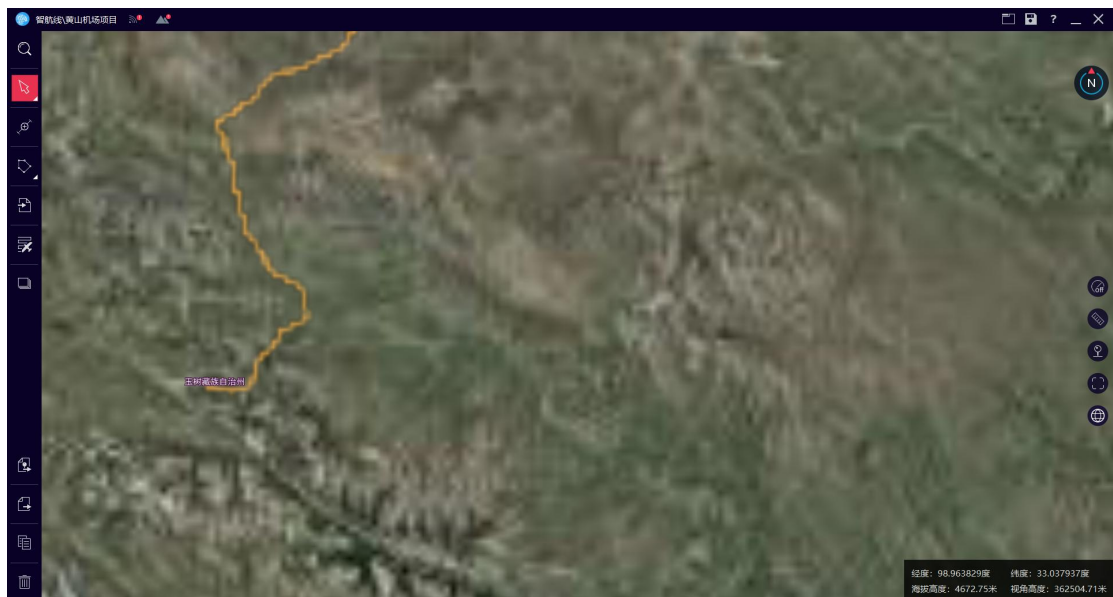
方法：多等待一会或者换个网络，无法解决问题请联系售后

原因：网络运营商问题

注意：着急作业可飞行



(图二)



(图三)